


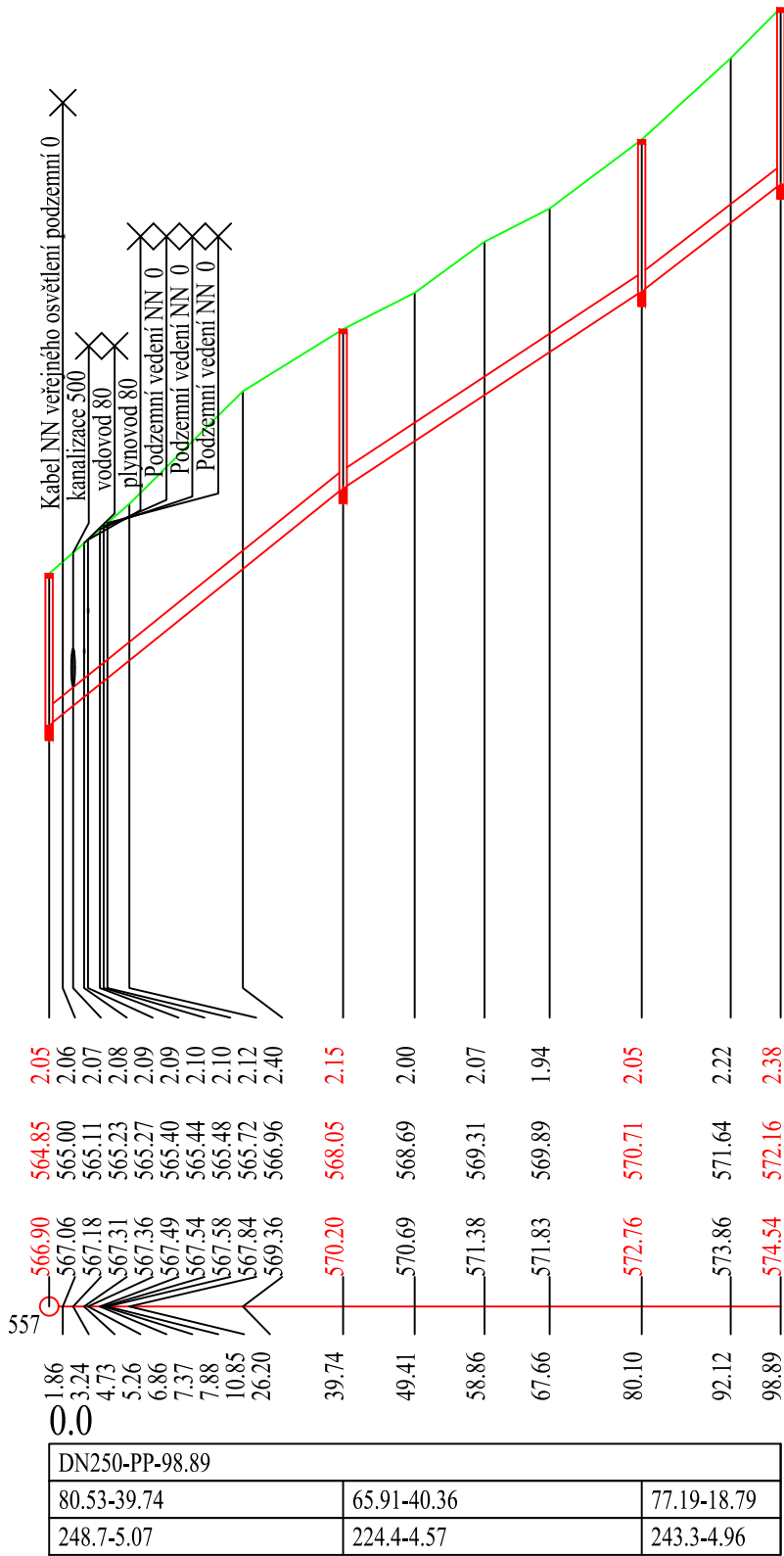
KATASTRY  
DRUH POVRCHU  
VZDÁLENOSTI ŠACHET  
OZNAČENÍ ŠACHET

k.ú. Lipová		
MK - asfalt	Zatrávněno	
39.74	40.36	18.79
Š2 AA-1/270.0°	Š1 AA-1-1/168.5°	Š1 AA-1-1/207.3°
Š2 AA-1-1		

SMĚROVÉ POMĚRY



PODÉLNÝ PROFIL STOKY AA-1-1  
MĚŘÍTKA 1:1000/100



HLOUBKA DNA POTRUBÍ

2.05	2.06	2.07	2.08	2.09	2.09	2.10	2.12	2.40	2.15	2.00	2.07	1.94	2.05	2.22	2.38
------	------	------	------	------	------	------	------	------	------	------	------	------	------	------	------

KÓTA DNA POTRUBÍ

564.85	565.00	565.11	565.23	565.27	565.40	565.44	565.48	565.72	566.96	568.05	568.69	569.31	569.89	570.71	571.64	572.16	574.54
--------	--------	--------	--------	--------	--------	--------	--------	--------	--------	--------	--------	--------	--------	--------	--------	--------	--------

KÓTA PŮVODNÍHO TERÉNU

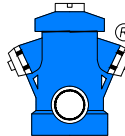
566.90	567.06	567.18	567.31	567.36	567.49	567.54	567.58	567.84	569.36	570.20	570.69	571.38	571.83	572.76	573.86	574.54
--------	--------	--------	--------	--------	--------	--------	--------	--------	--------	--------	--------	--------	--------	--------	--------	--------

SROVNÁVACÍ ROVINA

1.86	3.24	4.73	5.26	6.86	7.37	7.88	10.85	26.20	39.74	49.41	58.86	67.66	80.10	92.12	98.89
------	------	------	------	------	------	------	-------	-------	-------	-------	-------	-------	-------	-------	-------

STANIČENÍ [km/m]	0.0	
PROFIL[mm]-MATERIÁL-DÉLKA[m]	DN250-PP-98.89	
SKLON[promile]-DÉLKA[m]	80.53-39.74	65.91-40.36
KAPACITNÍ PRŮTOK[l/s]-RYCHLOST[m/s]	248.7-5.07	224.4-4.57

Revize č.	Popis změny:	Datum:	Schválil:
-	-	-	-

Vypracoval:	Ing. Štěpán Janča	<div>PROVOD inž. spol., s.r.o. V Podháji 226/28 400 01 Ústí n/L tel.:475 201 580</div> <div>středisko Tišnov: Kukýrna 51 666 01 Tišnov tel.: 549 259 539, 549 259 537</div> <div></div>			
Zodpovědný projektant:	Ing. Štěpán Janča				
Vedoucí projektu:	Ing. Pavel Kocůr				
Kontroloval:	Ing. Pavel Kocůr				
Stupeň:	PD k zadání stavby (DZS) v rozsahu DPS				
Investor:	Obec Lipová				
<div>Název akce:</div> <div>Obec Lipová - ČOV stoková síť</div> <div>Část:</div> <div>D.1 DOKUMENTACE STAVEBNÍCH A INŽENÝRSKÝCH OBJEKTŮ SO 02 Gravitační kanalizace, vč. objektů</div> <div>Název přílohy:</div> <div>Podélný profil stoky "A A-1-1"</div>		<div>Soubor:</div> <div>-</div>			
		<div>Tisk. soubor:</div> <div>-</div>			
		<div>Paré č.</div>	<div>Zak. č.:</div>	<div>21-T017</div>	
			<div>Datum:</div>	<div>únor 2022</div>	
			<div>Revize č.:</div>	<div>0</div>	
			<div>Formát:</div>	<div>2 x A4</div>	
			<div>Měřítko:</div>	<div>Číslo výkresu:</div>	
		<div>1:1000/100</div>		<div>D.1.02/1-05</div>	